

## ZARZĄDZENIE NR 8/2012

### DYREKTORA REGIONALNEGO ZARZĄDU GOSPODARKI WODNEJ W SZCZECINIE

z dnia 25 stycznia 2012 r.

**w sprawie wysokości i sposobu pobierania opłaty za wydanie zezwolenia na uprawianie amatorskiego połowu ryb za pomocą wędki, potwierdzania posiadania zezwolenia na uprawianie amatorskiego połowu ryb za pomocą wędki oraz regulaminu amatorskiego połowu ryb za pomocą wędki w wodach obwodów rybackich, w których uprawnionym do rybactwa jest Dyrektor Regionalnego Zarządu Gospodarki Wodnej w Szczecinie**

Na podstawie art. 7 ust. 1-2a i 8 ustawy z dnia 18 kwietnia 1985 r. o rybactwie śródlądowym (Dz. U. z 2009 r. Nr 189, poz. 1471 oraz z 2010 r. Nr 200, poz. 1322 i Nr 182, poz. 1228) zarządza się, co następuje:

**§ 1.** 1. Wysokość opłaty za wydanie zezwolenia na uprawianie amatorskiego połowu ryb za pomocą wędki w wodach obwodów rybackich, w których uprawnionym do rybactwa jest Dyrektor Regionalnego Zarządu Gospodarki Wodnej w Szczecinie zwane dalej „zezwoleńiem”, określają załączniki nr 1 i 2 do zarządzenia, z zastrzeżeniem ust. 2 niniejszego paragrafu.

2. Dyrektor Regionalnego Zarządu Gospodarki Wodnej w Szczecinie na wniosek organizacji, której statutowym celem jest organizacja i promocja wędkarstwa, rekreacji, sportu wędkarskiego, użytkowanie wód, działanie na rzecz ochrony przyrody i kształtowania etyki wędkarskiej, może ustalić w porozumieniu zawartym pomiędzy nim a tą organizacją, inną - niż to określają załączniki nr 1 i 2 do zarządzenia - wysokość opłaty za wydanie zezwolenia dla grupy osób zrzeszonych w tej organizacji.

3. We wniosku, o którym mowa w ust. 2 należy wskazać:

- 1) obwód rybacki w jakim ma następować amatorski połow ryb za pomocą wędki;
- 2) okres wykonywania amatorskiego połowu ryb za pomocą wędki;
- 3) liczbę osób zrzeszonych w organizacji, które będą uprawiać amatorski połow ryb za pomocą wędki;
- 4) dokument na podstawie którego będzie można ustalić przynależności osoby do organizacji, o której mowa w pkt 3.

**§ 2.** 1. Opłatę, o której mowa w § 1 ust. 1 zainteresowany uiszcza na rachunek bankowy Regionalnego Zarządu Gospodarki Wodnej w Szczecinie nr: 69101015990518552231000000, wskazując w tytule płatności:

- 1) oznaczenie obwodu rybackiego - poprzez wskazanie jego pozycji w załączniku do rozporządzenia nr 7/2006 Dyrektora Regionalnego Zarządu Gospodarki Wodnej w Szczecinie z dnia 13 grudnia 2006 r. w sprawie ustanowienia obwodów rybackich (Dz. Urz. Woj. Lubuskiego Nr 114, poz. 2035, z 2008 r. Nr 133, poz. 2069, z 2009 r. Nr 116, poz. 1526, z 2010 r. Nr 48, poz. 682, Nr 78, poz. 1034 i Nr 102 poz.1512 oraz z 2011 r. Nr 73, poz. 1369; Dz. Urz. Woj. Pomorskiego Nr 136, poz. 2803, z 2008 r. Nr 136, poz. 3473, z 2009 r. Nr 151, poz. 2820, z 2010 r. Nr 82, poz. 1494, Nr 102, poz. 2012 i Nr 133, poz. 2587 oraz z 2011 r. Nr 78, poz. 1662; Dz. Urz. Woj. Zachodniopomorskiego Nr 121, poz. 2528, z 2008 r. Nr 108, poz. 2603, z 2009 r. Nr 77, poz. 2049, z 2010 r. Nr 45, poz. 951, Nr 73, poz. 1344 i Nr 108 poz. 1936, oraz z 2011 r. Nr 76, poz. 1410) zwanego dalej „rozporządzeniem” lub jego pełnej albo skróconej nazwy wraz z numerem;
- 2) okres uprawiania amatorskiego połowu ryb za pomocą wędki;
- 3) datę początkową okresu, o którym mowa w pkt 2.

2. Data, o której mowa w ust. 1 pkt 3 nie może przypadać na dzień późniejszy niż dzień poprzedzający otwarcie ofert konkursowych w konkursie ofert na oddanie w użytkowanie obwodu rybackiego, o którym mowa w ust. 1 pkt 1, przy czym termin otwarcia ofert konkursowych będzie podany do publicznej wiadomości na stronie internetowej Regionalnego Zarządu Gospodarki

Wodnej w Szczecinie w formie komunikatu Dyrektora Regionalnego Zarządu Gospodarki Wodnej w Szczecinie.

3. Opłatę, o której mowa w § 1 ust. 2 organizacja uiszcza na zasadach wskazanych w porozumieniu, o którym mowa w § 1 ust. 2.

**§ 3.** 1 Zezwolenie o którym mowa w § 1 ust. 1 i 2 wygasa z upływem okresu na które zostało wydane z zastrzeżeniem ust. 2.

2. Zezwolenie wygasa przed upływem okresu, na który zostało udzielone, odpowiednio do każdego z wymienionych w załączniku nr 1 i 2 obwodów rybackich, z dniem oddania takiego obwodu rybackiego w użytkowanie rybackie.

**§ 4.** 1. Posiadanie zezwolenia, potwierdza wypełniony dokument zawierający wyciąg z regulaminu, o którym mowa w § 5 ust. 1, którego wzór stanowi załącznik nr 3 do zarządzenia oraz oryginał dowodu uiszczenia opłaty, o której mowa w § 1 ust. 1, z zastrzeżeniem ust. 2 niniejszego paragrafu.

2. Posiadanie zezwolenia przez osoby, o których mowa w § 1 ust. 2, potwierdza wypełniony dokument, o którym mowa w ust. 1 niniejszego paragrafu, kopia porozumienia, o którym mowa w § 1 ust. 2 oraz dokument, o którym mowa w § 1 ust. 3 pkt 4.


**§ 5.** 1. Ustala się regulamin amatorskiego połowu ryb za pomocą wędki w wodach obwodów rybackich, w których uprawnionym do rybactwa jest Dyrektor RZGW w Szczecinie, stanowiący załącznik nr 4 do zarządzenia.

2. W porozumieniu, o którym mowa w § 1 ust. 2 można ustalić dodatkowe warunki dokonywania amatorskiego połowu ryb za pomocą wędki.

**§ 6.** Traci moc zarządzenie nr 7/2012 Dyrektora Regionalnego Zarządu Gospodarki Wodnej w Szczecinie z dnia 18 stycznia 2012 r. w sprawie wysokości i sposobu pobierania opłaty za wydanie zezwolenia na uprawianie amatorskiego połowu ryb za pomocą wędki, potwierdzania posiadania zezwolenia na uprawianie amatorskiego połowu ryb za pomocą wędki oraz regulaminu amatorskiego połowu ryb za pomocą wędki w wodach obwodów rybackich, w których uprawnionym do rybactwa jest Dyrektor Regionalnego Zarządu Gospodarki Wodnej w Szczecinie.

**§ 7.** Do opłat za wydanie zezwolenia na uprawianie amatorskiego połowu ryb za pomocą wędki, uiszczonych na zasadach określonych w zarządzeniu wskazanym w § 6, przed dniem wejścia w życie niniejszego zarządzenia, stosuje się przepisy dotychczasowe.

**§ 8.** Zarządzenie wchodzi w życie z dniem podpisania i obowiązuje do dnia oddania w użytkowanie wód poszczególnych obwodów rybackich, o których mowa w załącznikach nr 1 i 2 do zarządzenia.

D Y R E K T O R  
  
dr inż. Andrzej Kreft

Załączniki  
do zarządzenia nr 8/2012  
Dyrektora Regionalnego Zarządu Gospodarki Wodnej w Szczecinie  
z dnia 25 stycznia 2012 r.

**Załącznik nr 1**

**Wysokość opłaty za wydanie zezwolenia na uprawianie amatorskiego połowu ryb za pomocą wędki  
w wodach obwodów rybackich podanych poniżej:**

Okres zezwolenia	Wysokość opłaty za zezwolenie (w złotych) <sup>1)</sup>	
	Normalna	Ulgowa <sup>2)</sup>
1 dzień	8	6
3 dni	12	8
7 dni	18	12
14 dni	30	22
30 dni	40	30
90 dni	85	55


<sup>1)</sup> obowiązująca na poniższych obwodach rybackich

<sup>2)</sup> dla młodzieży uczącej się do 24 lat oraz dla emerytów i rencistów

Lp.	Nazwa obwodu rybackiego	Składniki obwodu	Pozycja w załączniku do rozporządzenia
1	Obwód rybacki Jeziora Urad na Kanale Luboński – nr 1	Obwód rybacki obejmuje wody: 1) Jeziora Urad, wraz z wodami Kanalu Luboński od jego początku do linii biegnącej wzdłuż furty śluzy w wale przeciwpowodziowym; 2) Kanalu Cybinka (Kanał Cofkowy), na całej jego długości - wraz z wodami ich dopływów; 3) Jeziora bez nazwy w ciągu Kanalu A Przyrzecze wraz z wodami tego kanału na całej jego długości.	I.3.1.
2	Obwód rybacki rzeki Kurzyca - nr 1	Obwód rybacki obejmuje wody: Rzeki Kurzyca od źródeł do jej ujścia do rzeki Odra, z wyłączeniem wód obiektu stawowego zlokalizowanego na tej rzece w obrębie ewidencyjnym Kurzycko, wraz z wodami jej dopływów	I.7.1.
3	Obwód rybacki Jeziora Parkowe na cieku Dopływ z jeziora Lipienko uchodzącym do rzeki Struga Marwicka – nr 1	Obwód rybacki obejmuje wody Jeziora Parkowe i Jeziora Leśne wraz z wodami cieku Dopływ z jeziora Lipienko na odcinku od źródeł do jeziora Parkowe	I.10.3.
4	Obwód rybacki rzeki Omulna (Wełtyńska Struga) - nr 2	Obwód rybacki obejmuje wody: Rzeki Omulna (Wełtyńska Struga) od jeziora Krzywe (Krzywienko, Gierland) do jej ujścia do rzeki Odra	I.13.2.
5	Obwód rybacki Jeziora Wołczyńno (Połczyńno) na cieku bez nazwy uchodzącym do Jeziora Pstrowickie – nr 1	Jezioro Pstrowickie, Jezioro Wołczyńno (Połczyńno); wody dopływów Jeziora Pstrowickiego i Jeziora Wołczyńno (Połczyńno); wody cieku bez nazwy łączące Jezioro Pstrowickie i Jezioro Wołczyńno (Połczyńno) <sup>3)</sup>	I.14.3a.

Lp.	Nazwa obwodu rybackiego	Składniki obwodu	Pozycja w załączniku do rozporządzenia
6	Obwód rybacki Jeziora Trzcinnie (Spalone) na cieku bez nazwy uchodzącym do rzeki Płonia - nr 1	Obwód rybacki obejmuje wody Jeziora Trzcinnie (Spalone) wraz z wodami cieku bez nazwy łączącego wymienione jezioro z rzeką Płonia.	I.14.7.
7	Obwód rybacki Jeziora Jagowskie (Dróżno) na cieku bez nazwy uchodzącym do rzeki Strzelica - nr 1	Obwód rybacki obejmuje wody Jeziora Jagowskie (Dróżno) wraz z wodami cieku bez nazwy łączącego to jezioro z rzeką Strzelica.	I.14.9.
8	Obwód rybacki Jeziora Stobno (Stawiń) na rzece Stobnica - nr 1	Obwód rybacki obejmuje wody Jeziora Stobno (Stawiń) wraz z wodami rzeki Stobnica na odcinku 50 m od wypływu z tego jeziora	I.18.9.
9	Obwód rybacki Jeziora Karpino na Kanale Kołki - nr 1	Obwód rybacki obejmuje wody: 1) Jeziora Karpino, Jeziora Stobnica (Śródleśne), Jeziora Kiełpino; 2) Kanału Kołki; 3) rzeki Wardynka na odcinku od wypływu z Jeziora Kiełpino do ujścia do Jeziora Stobnica Mała (Mała Chojnica, Korytowo).	I.18.13.
10	Obwód rybacki Jeziora Suliszewo (Sulinowo) na cieku bez nazwy uchodzącym do cieku Strumień Suliszewo - nr 1	Obwód rybacki obejmuje wody Jeziora Suliszewo (Sulinowo) wraz z wodami cieku bez nazwy łączącego wymienione jezioro z ciekami Strumień Suliszewo	I.18.15
11	Obwód rybacki Jeziora Chełpa Duża na cieku bez nazwy uchodzącym do rzeki Stobnica - nr 1	Obwód rybacki obejmuje wody Jeziora Chełpa Duża oraz Jeziora Chełpa Mała wraz z ciekami bez nazwy łączącymi wymienione jeziora z rzeką Stobnica.	I.18.17
12	Obwód rybacki Jeziora Strażno na cieku bez nazwy uchodzącym do rzeki Krąpiel – nr 1	Obwód rybacki obejmuje wody: 1) Jeziora Strażno wraz z wodami jego dopływów; 2) cieku bez nazwy uchodzącego do rzeki Krąpiel.	I.18.33a.
13	Obwód rybacki Kanału Brzeziny - nr 1	Obwód rybacki obejmuje wody: Kanałów polderu Brzeziny oraz polderu Święta: Kanał Brzeziny, Kanał Święta, Kanał Jedliny	I.19.1.
14	Obwód rybacki rzeki Karwia Struga - nr 1	Obwód rybacki obejmuje wody Cieków: Dopływ z polderu Niekłończyca, Dopływ z polderu Jasienica I, Dopływ z polderu Uniemyśl, Karwia Struga, Dopływ z polderu Trzebież, Dopływ z polderu Warnołęka (Kanał Warnołęka), Kanał Warnołęka – Brzózki	II.2.1.
15	Obwód rybacki Kanału Brylanty - nr 1	Obwód rybacki obejmuje wody: Kanału polderu Stepnica III: Kanał Podleśny, Kanał Brylanty, Kanał Łączna, Kanał Kłosowica - z wyłączeniem wód w granicach rezerwatu przyrody "Olszanka"	II.3.1.
16	Obwód rybacki Kanału Torfowy - nr 1	Obwód rybacki obejmuje wody: Kanału Torfowy, Wydrzany A, Ognica, Karsibór B, Karsibór A, Karsibór E, Karsibór D, Karsibór F, Międzyzdroje A	II.6.1.
17	Obwód rybacki Kanału Mokrzycki - nr 1	Obwód rybacki obejmuje wody: Rzeki Kurawa, Dusinka, Wrzosówka oraz kanały: Kukułowo, Rozwarowo, Sibin, Połchowo, Chrząszczewo, Wrzosowo A, Wrzosowo C, Wrzosowo B, Dziwnówek	II.7.2.
18	Obwód rybacki Kanału Sibin - nr 1	Obwód rybacki obejmuje wody: Rzeki Kurawa, Dusinka, Wrzosówka oraz	II.8.1.

Lp.	Nazwa obwodu rybackiego	Składniki obwodu	Pozycja w załączniku do rozporządzenia
		kanały: Kukułowo, Rozwarowo, Sibin, Połchowo, Chrząszczewo, Wrzosowo A, Wrzosowo C, Wrzosowo B, Dziwnówek	
19	Obwód rybacki Jeziora Węglino Małe (Węglinko) na cieku Dopływ z jeziora Węglino Wielkie – nr 1	Obwód rybacki obejmuje wody jeziora Węglino Małe (Węglinko) wraz z wodami cieku Dopływ z jeziora Węglino Wielkie na odcinku do Jeziora Węglino Wielkie.	III.2.10.
20	Obwód rybacki Jeziora Rogówko na cieku Dopływ spod Rogówka uchodzącym do rzeki Brzeźnicka Węgorza - nr 1	Obwód rybacki obejmuje wody Jeziora Rogówko wraz z wodami cieku Dopływ spod Rogówka łączącego to jezioro z rzeką Brzeźnicka Węgorza.	III.2.25.
21	Obwód rybacki Jeziora Helka na cieku Dopływ z Zachemia uchodzącym do rzeki Rega – nr 1	Obwód rybacki obejmuje wody Jeziora Helka wraz z wodami cieku Dopływ z Zachemia łączącego to jezioro z rzeką Rega.	III.2.28.
22	Obwód rybacki Jeziora bez nazwy na rzece Dobra - nr 1	Obwód rybacki obejmuje wody Jeziora bez nazwy na zachód od miejscowości Dobra oraz wody rzeki Dobra na całej jej długości wraz z wodami jej dopływów.	III.2.37.
23	Obwód rybacki Jeziora Łozice (Łozica) na rzece Łozica - nr 1	Obwód rybacki obejmuje wody: 1) Jeziora Łozice (Łozica); 2) rzeki Łozica na odcinku od źródeł do linii prostopadłej do osi rzeki łączącej punkty brzegu oddalone o 50 metrów od wypływu z Jeziora Łozice (Łozica).	III.4.7.
24	Obwód rybacki Jeziora Kolbackie (Kołbackie, Północne, Południowe) na rzece Dębica - nr 1	Obwód rybacki obejmuje wody: 1) Jeziora Kolbackie (Kołbackie, Północne, Południowe); 2) rzeki Dębica na odcinku od źródeł do Jeziora Dębno (Damskie).	III.4.8.
25	Obwód rybacki Jeziora Luboradz na rzece Dębica - nr 3	Obwód rybacki obejmuje wody: 1) Jeziora Luboradz; 2) rzeki Dębica na odcinku od Jeziora Luboradz do ujścia do niej rzeki Lubiatówka.	III.4.10.
26	Obwód rybacki Jeziora Wiejskie na cieku bez nazwy uchodzącym do rzeki Drężnianka – nr 1	Obwód rybacki obejmuje wody Jeziora Wiejskie wraz z wodami cieku łączącego to jezioro z rzeką Drężnianka.	III.4.17.
27	Obwód rybacki Jeziora Chlewienko (Chlewienko I, Chlewienko Pierwsze) w zlewni rzeki Chociel – nr 2	Obwód rybacki obejmuje wody Jeziora Chlewienko (Chlewienko I, Chlewienko Pierwsze) wraz z wodami jego dopływów i odpływów.	III.4.17b.
28	Obwód rybacki Jeziora Czarne Wielkie na cieku Dopływ z jeziora Czarnego Wielkiego uchodzącym do Strugi Kramarzyńska - nr 1	Obwód rybacki obejmuje wody: 1) Jeziora Czarne Wielkie, Jeziora Podgórze Duże (Krumer) 2) cieku Dopływ z jeziora Czarnego Wielkiego na odcinku od źródeł do jego ujścia do Strugi Kramarzyńska.	III.6.5.
29	Obwód rybacki Jeziora Mzdowo na rzece Podgórna (Grabówka) - nr 1	Obwód rybacki obejmuje wody: 1) Jeziora Mzdowo; 2) rzeki Podgórna (Grabówka) na odcinku od źródeł do linii prostopadłej do osi rzeki łączącej punkty brzegu oddalone o 50 metrów od wypływu z Jeziora Mzdowo.	III.6.35.
30	Obwód rybacki rzeki Jasieńka (Jasienica) - nr 1	Obwód rybacki obejmuje wody rzeki Jasieńka (Jasienica) na całej jej długości	III.6.36.

DYREKTOR  
  
 dr inż. Andrzej Kreft

**Wysokość opłaty za wydanie zezwolenia na uprawianie amatorskiego połowu ryb za pomocą wędki w wodach obwodów rybackich wymienionych poniżej:**

Okres zezwolenia	Wysokość opłaty za zezwolenie (w złotych) <sup>1)</sup>	
	Normalna	Ulgowa <sup>2)</sup>
1 dzień	8	6
3 dni	12	8
7 dni	18	12
14 dni	30	22
30 dni	40	30
90 dni	85	55

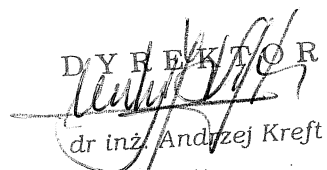
<sup>1)</sup> obowiązująca na poniższych zbiornikach (składnikach) obwodów rybackich;

<sup>2)</sup> dla młodzieży uczącej się do 24 lat oraz dla emerytów i rencistów;

Lp.	Nazwa obwodu rybackiego	Zbiorniki (składniki) obwodu rybackiego, na które wymagane jest zezwolenie Dyrektora RZGW w Szczecinie	Pozycja w załączniku do rozporządzenia
1	Obwód rybacki Jeziora Marianowo (Marianowskie, Wielkie) na rzece Krępa - nr 1	Rzeka Krępa na całej długości wraz z wodami jej dopływów; Rzeka Dołżnica na całej długości wraz z wodami jej dopływów; <sup>1)</sup>	I.18.33.
2	Obwód rybacki Jeziora Gomolskie Wielkie na cieku bez nazwy uchodzącym do Jeziora Gomolskie Małe – nr 1	Jezioro Gomolskie Wielkie wraz z wodami jego dopływów; wody cieku bez nazwy łączące Jezioro Gomolskie Wielkie z Jeziorem Gomolskie Małe <sup>2)</sup>	III.6.7a.

<sup>1)</sup> w skład obwodu rybackiego Jeziora Marianowo (Marianowskie, Wielkie) na rzece Krępa - nr 1 wchodzi także wody jezior: Marianowo (Marianowskie, Wielkie), Okole (Okuny, Okonie) oraz Wiechowo (Wiechowskie, Małe), jednakże jest ono dzierżawione przez innego użytkownika rybackiego, u którego obowiązują wyznaczone przez niego opłaty za wędkowanie;

<sup>2)</sup> w skład obwodu rybackiego Jeziora Gomolskie Wielkie na cieku bez nazwy uchodzącym do Jeziora Gomolskie Małe – nr 1 wchodzi także jezioro Gomolskie Małe, jednakże jest ono dzierżawione przez innego użytkownika rybackiego, u którego obowiązują, wyznaczone przez niego opłaty za wędkowanie;

DYREKTOR  
  
 dr inż. Andrzej Kreft

**Wzór dokumentu potwierdzającego posiadanie zezwolenia na uprawianie amatorskiego połowu ryb za pomocą wędki w wodach obwodów rybackich, w których uprawnionym do rybactwa jest Dyrektor Regionalnego Zarządu Gospodarki Wodnej w Szczecinie.**

Dokument potwierdzający posiadanie zezwolenia na uprawianie amatorskiego połowu ryb za pomocą wędki w wodach obwodów rybackich, w których uprawnionym do rybactwa jest Dyrektor Regionalnego Zarządu Gospodarki Wodnej w Szczecinie.		
NUMER KARTY WĘDKARSKIEJ		
DANE WĘDKARZA	imię i nazwisko	
	adres	
miejsce połowu	nazwa	
	obwodu rybackiego	
	oznaczenie	
okres połowu		
rodzaj / kwota opłaty [zł]		
wydane przez		DYREKTOR REGIONALNEGO ZARZĄDU GOSPODARKI WODNEJ W SZCZECINIE
CENNIK [zł]:	OPLATA NORMALNA	1 dzień-8zł, 3 dni-12 zł, 7 dni-18 zł, 14 dni-30 zł, 30 dni-40 zł, 90 dni-85 zł;
	OPLATA ULGOWA	1 dzień-6 zł, 3 dni-8 zł, 7 dni-12 zł, 14 dni-22 zł, 30 dni-30 zł, 90 dni-55 zł;

**Wyciąg z regulaminu amatorskiego połowu ryb za pomocą wędki**


**w wodach obwodów rybackich, w których uprawnionym do rybactwa jest Dyrektor Regionalnego Zarządu Gospodarki Wodnej w Szczecinie**

- Prawo do uprawiania amatorskiego połowu ryb za pomocą wędki w wodach obwodów rybackich, w których uprawnionym do rybactwa jest Dyrektor Regionalnego Zarządu Gospodarki Wodnej w Szczecinie, zwany dalej „Dyrektorem RZGW w Szczecinie”, mają osoby posiadające zezwolenie oraz kartę wędkarską.
- Posiadanie zezwolenia na amatorski połow ryb za pomocą wędki potwierdza wypełniony dokument z regulaminu, o którym mowa w § 4 ust. 1 zarządzenia oraz oryginał dowodu uiszczenia opłaty. W przypadku osób, o których mowa w § 1 ust. 2 zarządzenia wypełniony dokument, o którym mowa w § 4 ust. 1 zarządzenia, kopia porozumienia, o którym mowa w § 1 ust. 2 zarządzenia oraz dokument, o którym mowa w § 1 ust. 3 pkt 4 zarządzenia.
- Osoba uprawiająca amatorski połow ryb za pomocą wędki zobowiązana jest posiadać przy sobie:
  - 1) kartę wędkarską;
  - 2) dokumenty, o których mowa w pkt 2;
  - 3) dokument uprawniający do ulgi, w przypadku opłaty ulgowej.
- Każdy wędkarz połowiący ryby w wodach ww. obwodów rybackich zobowiązany jest przestrzegać wszystkich zasad niniejszego Regulaminu oraz przepisów prawa powszechnie obowiązującego, dotyczących rybactwa i dziedzin pokrewnych. Naruszenie niniejszego Regulaminu pociąga za sobą konsekwencje wynikające z ustawy o rybactwie śródlądowym.
- Dozwolone jest jednoczesne stosowanie tylko jednej metody połowu, w tym: spinning – 1 wędka; szałwik i gruntówka – 2 wędki, spod łodu – 1 wędka.
- Zabrania się łowić ryb w ustalonych dla nich wymiarach i okresach oraz miejscach ochronnych, takich jak: tarliska, w tym krześliska, zimowiska, mateczniki oraz w obrębach ochronnych lub miejscach wskazanych przez Dyrektora RZGW, a także powyżej limitów ilościowych – wskazanych przez Dyrektora RZGW.
 

Ustala się wymiary ochronne ryb:  
 Okoń do 20 cm  
 Karaś pospolity do 25 cm  
 Lin do 30 cm  
 Leszcz do 35 cm  
 Sandacz, Szczupak, Węgorz do 55 cm  
 Sum do 75 cm

Ustala się okresy ochronne ryb:  
 Szczupak – od 1 stycznia do 30 kwietnia  
 Sandacz – od 1 stycznia do 31 maja  
 Okoń – od 1 marca do 30 kwietnia  
 Leszcz – od 1 kwietnia do 31 maja

Ustala się dobowe limity ilościowe ryb:  
**Pstrąg potokowy, Lipień – zakaz zabierania**  
 Szczupak, Sandacz, Sum, Węgorz, Sieja, Troć jeziorowa, Troć wędrowna, Łosoś – 2 szt.  
 Leszcz, Lin, Okoń – 5 szt.  
 Karaś – 10 szt.  
 Inne gatunki – łącznie 5 kg
- Ponadto zabrania się:
  - łowienia ryb za pomocą kuszy;
  - stosowania w trakcie połowu w rzekach, strumieniach i potokach przynęt naturalnych (roślinnych i zwierzęcych);
  - stosowania w trakcie połowu w rzekach, strumieniach i potokach przynęt zaopatrzonych w haki zadziorowe;
  - rozdawania lub sprzedawania złowionych ryb na terenie łowiska lub poza nim;
  - łowienia metodą „szarpaka”;
  - stosowania sztucznego światła do lokalizowania lub zwabiania ryb;
  - łowienia ryb z łodu i z łodzi w porze nocnej;
  - łowienia ryb spod łodu na więcej niż jedną wędkę lub z zastosowaniem żywej lub martwej ryбки;
  - robienia otworów w lodzie o średnicy większej niż 25 cm.
- W sprawach nieuregulowanych niniejszym regulaminem zastosowanie mają przepisy prawa powszechnie obowiązującego, a w szczególności:
  - Ustawa z dnia 18 kwietnia 1985 r. - o rybactwie o rybactwie śródlądowym (tekst jednolity - Dz. U. z 2009 r. Nr 189, poz. 1471 ze zm.);
  - Rozporządzenie Ministra Rolnictwa i Rozwoju Wsi z dnia 12 listopada 2001 r. w sprawie połowu ryb oraz warunków chowu, hodowli i połowu innych organizmów żyjących w wodzie (Dz. U. z 2001 r. Nr 138, poz. 1559, z późn. zm.);
  - Ustawa z dnia 27 kwietnia 2001 r. - Prawo ochrony środowiska (tekst jednolity - Dz. U. z 2008 r. Nr 25, poz. 150, z późn. zm.);
  - Ustawy z dnia 16 kwietnia 2004 r. o ochronie przyrody (tekst jednolity - Dz. U. z 2009 r. Nr 151, poz. 1220, z późn. zm.);
 oraz przepisy prawa miejscowego, obowiązującego na obszarze danego obwodu rybackiego.

DYREKTOR  
  
 dr inż. Andrzej Kreft

**Regulamin amatorskiego połowu ryb za pomocą wędki w wodach obwodów rybackich, w których uprawnionym do rybactwa jest Dyrektor Regionalnego Zarządu Gospodarki Wodnej w Szczecinie.**

1. Prawo do uprawiania amatorskiego połowu ryb za pomocą wędki w wodach obwodów rybackich, w których uprawnionym do rybactwa jest Dyrektor Regionalnego Zarządu Gospodarki Wodnej w Szczecinie, zwany dalej „Dyrektorem RZGW w Szczecinie”, mają osoby posiadające zezwolenie oraz kartę wędkarską.
2. Posiadanie zezwolenia na amatorski połów ryb za pomocą wędki potwierdza wypełniony dokument wraz z wyciągiem z regulaminu, o którym mowa w § 4 ust. 1 zarządzenia oraz oryginał dowodu uiszczenia opłaty. W przypadku osób, o których mowa w § 1 ust. 2 zarządzenia wypełniony dokument, o którym mowa w § 4 ust. 1 zarządzenia, kopia porozumienia, o którym mowa w § 1 ust. 2 zarządzenia oraz dokument, o którym mowa w § 1 ust. 3 pkt 4 zarządzenia.
3. Osoba uprawiająca amatorski połów ryb za pomocą wędki zobowiązana jest posiadać przy sobie:
  - 1) kartę wędkarską;
  - 2) dokumenty, o których mowa w pkt 2 ;
  - 3) dokument uprawniający do ulgi, w przypadku opłaty ulgowej.
4. Każdy wędkarz połowiący ryby w wodach obwodów rybackich, o których mowa w pkt 1, wymienionych w Załączniku nr 2 i 3 do przedmiotowego zarządzenia, zobowiązany jest przestrzegać wszystkich zasad niniejszego Regulaminu oraz przepisów prawa powszechnie obowiązującego, dotyczących rybactwa i dziedzin pokrewnych. Naruszenie niniejszego Regulaminu pociąga za sobą konsekwencje wynikające z ustawy o rybactwie śródlądowym.
5. W czasie wędkowania wędkarz ma obowiązek poddać się kontroli: Dyrektorowi RZGW lub upoważnionych przez niego osób, funkcjonariuszom Państwowej i Społecznej Straży Rybackiej oraz Policji, a także członkom Państwowej Straży Łowieckiej, Straży Leśnej. Na ich wezwanie wędkarz zobowiązany jest okazać dokumenty (zezwolenie wędkarskie wraz z wyciągiem z regulaminu i oryginałem dowodu uiszczenia opłaty oraz kartę wędkarską), sprzęt i przynęty wędkarskie oraz złowione ryby.
6. Dozwolone jest jednoczesne stosowanie tylko jednej metody połowu, w tym: spinning – 1 wędka; spławik i gruntówka – 2 wędki, spod lodu – 1 wędka.
7. W czasie wędkowania wędki muszą być pod stałym nadzorem ich właściciela.
8. Wędkarz zobowiązany jest posiadać przyrząd do wyjmowania haczyków z pyszczków ryb. Ryby z haczyka należy uwalniać z zachowaniem maksymalnej ostrożności.
9. Wędkarz zobowiązany jest utrzymać w czystości stanowisko wędkarskie w promieniu minimum 10 metrów, bez względu na stan, jaki zastał przed rozpoczęciem połowu.
10. Wędkarz ma obowiązek opuścić łowisko, jeśli rozgrywane mają być na nim zawody sportowe. Organizator zawodów musi posiadać pisemne zezwolenie Dyrektora RZGW. Na czas zawodów mogą być wprowadzane odrębne przepisy, ustalone przez Dyrektora RZGW i organizatora zawodów.
11. W przypadku zauważenia zanieczyszczenia wody lub jego skutków, jak np. śnięte ryby, zmiana koloru wody, plamy olejowe, nienaturalny zapach, wędkarz ma obowiązek natychmiast zawiadomić o tym Dyrektora RZGW, Policję albo najbliższy właściwy organ administracji publicznej.
12. Zabrania się łowić ryb w ustalonych dla nich wymiarach i okresach oraz miejscach ochronnych, takich jak: tarliska, w tym krześliska, zimowiska, mateczniki oraz w obrębach ochronnych lub miejscach wskazanych przez Dyrektora RZGW, a także powyżej limitów ilościowych – wskazanych przez Dyrektora RZGW.

Ustala się wymiary ochronne ryb:

Okoń do 20 cm

Karaś pospolity do 25 cm

Lin do 30 cm

Leszcz do 35 cm

Sandacz, Szczupak, Węgorz do 55 cm

Sum do 75 cm

Ustala się okresy ochronne ryb:

Szczupak – od 1 stycznia do 30 kwietnia

Sandacz – od 1 stycznia do 31 maja

Okoń – od 1 marca do 30 kwietnia

Leszcz – od 1 kwietnia do 31 maja

Ustala się dobowe limity ilościowe złowionych ryb:

**Pstrąg potokowy, Lipień – zakaz zabierania**

Szczupak, Sandacz, Sum, Węgorz, Sieja, Troć jeziorowa, Troć wędrowna, Łosoś – 2 szt.

Leszcz, Lin, Okoń – 5 szt.

Karaś – 10 szt.

Inne gatunki – łącznie 5 kg

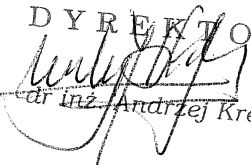
**13. Ponadto zabrania się:**

- łowienia ryb za pomocą kuszy;
- stosowania w trakcie połowu w rzekach, strumieniach i potokach przynęt naturalnych (roślinnych i zwierzęcych);
- stosowania w trakcie połowu w rzekach, strumieniach i potokach przynęt zaopatrzonych w haki zadziorowe;
- rozdawania lub sprzedawania złowionych ryb na terenie łowiska lub poza nim;
- łowienia metodą „szarpaka”;
- stosowania sztucznego światła do lokalizowania lub zwabiania ryb;
- łowienia ryb z lodu i z łodzi w porze nocnej;
- łowienia ryb spod lodu na więcej niż jedną wędkę lub z zastosowaniem żywej lub martwej rybki;
- robienia otworów w lodzie o średnicy większej niż 25 cm.

**14. W sprawach nieuregulowanych niniejszym regulaminem zastosowanie mają przepisy prawa powszechnie obowiązującego, a w szczególności:**

- Ustawa z dnia 18 kwietnia 1985 r. - o rybactwie o rybactwie śródlądowym (tekst jednolity - Dz. U. z 2009 r. Nr 189, poz. 1471 z późn. zm.);
- Rozporządzenie Ministra Rolnictwa i Rozwoju Wsi z dnia 12 listopada 2001 r. w sprawie połowu ryb oraz warunków chowu, hodowli i połowu innych organizmów żyjących w wodzie (Dz. U. z 2001 r. Nr 138, poz. 1559 z późn. zmianami);
- Ustawa z dnia 27 kwietnia 2001 r. - Prawo ochrony środowiska (tekst jednolity – Dz. U. z 2008 r. Nr 25, poz.150 z późn. zmianami);
- Ustawy z dnia 16 kwietnia 2004 r. o ochronie przyrody (tekst jednolity – Dz. U. z 2009 r. Nr 151, poz. 1220 z późn. zm.);

oraz przepisy prawa miejscowego, obowiązującego na obszarze danego obwodu rybackiego.

DYREKTOR  
  
dr inż. Andrzej Kreft